

Légende



Limite de zone inondable



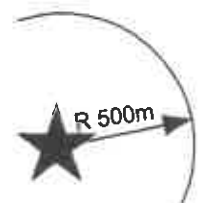
Servitude des télécommunications



I 1bis Servitude de pétrole (Oléoduc)



Servitude relative à la distribution d'énergie électrique



Servitude de protection des monuments historiques



Servitude relative aux terrains riverains des cours d'eau non domaniaux



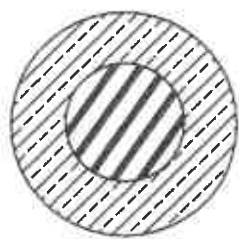
Servitude relative au domaine public fluvial et de la navigation intérieure



Servitude des zones submersibles de la rivière Sarthe



Servitude d'Alignement

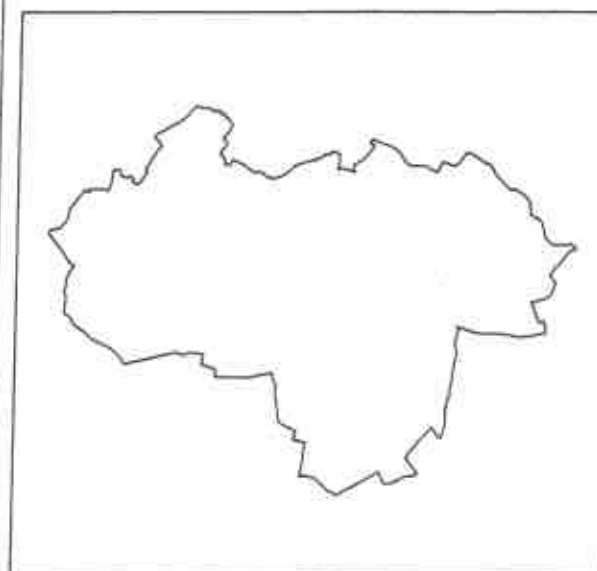


Périmètres de protection du point de captage d'eau potable

- Immédiat
- Rapproché (comprenant zone sensible et zone complémentaire)

CHATEAUNEUF SUR SARTHE DEPARTEMENT DE MAINE ET LOIRE

Plan Local d'Urbanisme (PLU)



PLAN DES SERVITUDES

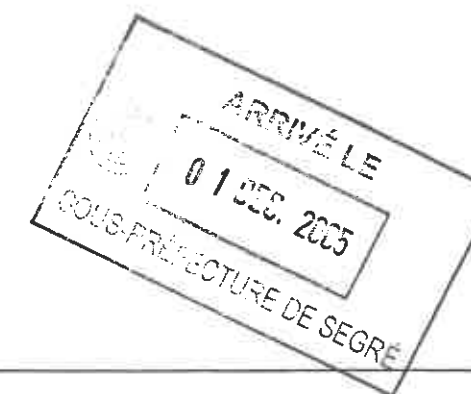
Echelle : 1/5000ème

POS mis en révision le: 16 octobre 2004


Projet PLU arrêté le: 13 avril 2005

Mise à l'enquête publique: 22 août 2005

PLU révisé approuvé le:



EXTRAIT (Centre bourg) du PLAN D'ALIGNEMENT- DCM du 26/06/1985 - PLU du 24/11/2005



EXTRAIT (Centre bourg) du PLAN D'ALIGNEMENT- DCM du 26/06/1985 - PLU du 24/11/2005

